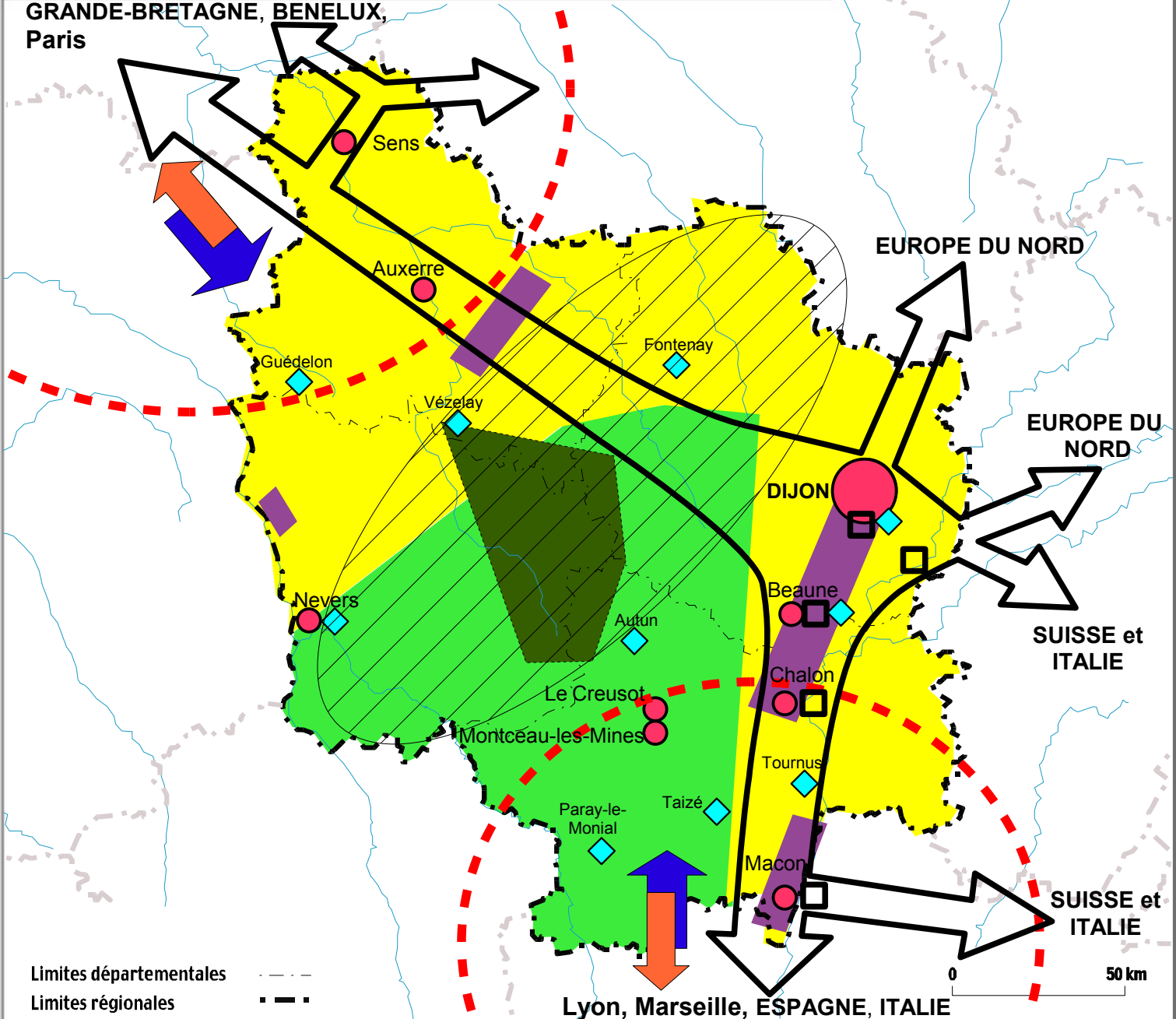



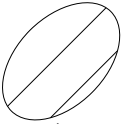



# La région Bourgogne : Un territoire écartelé ?



GRANDE-BRETAGNE, BENELUX,  
Paris








## Une région polarisée et vieillissante.

-  Métropole régionale (Tertiaire supérieur, industries...)
-  Pôles secondaires (Tertiaire, industries...)
-  Aires d'attraction parisienne et lyonnaise (Tertiaire supérieur, aéroports internationaux...)
-  Espace peu peuplé (Diagonale aride)
-  Principaux échanges migratoires (Partants < 40 ans < Entrants)

## Une région carrefour traversée par des flux nationaux et européens:

-  Axes majeurs parfois générateurs d'activités (TGV, Autoroutes, Voies navigables)
-  Plateformes multimodales

## Des espaces ruraux agricoles et touristiques à l'identité bien affirmée :

-  Vignobles - Tourisme viticole
-  Élevage (Charolais...)
-  Grandes cultures (Céréales, Oléagineux...)
-  Parc régional du Morvan (sylviculture)
-  Sites touristiques les plus visités